

# Extrait du Cadastre des sites potentiellement pollués

## Parcelle recherchée

Useldange, Useldange(B), 476 / 4299









### Légende:

#### SPC

-  Autre
-  Décharge
-  Remblai
-  Réservoir à Mazout

#### SCA

-  En cours d'assainissement
  -  Nécessitant une intervention
  -  Restriction
  -  Sans restriction
-  site recherche
-  Communes

Remarque:

## Extrait du Cadastre des sites potentiellement pollués

La (les) parcelle(s) n'est (ne sont pas) inventoriée(s) dans le cadastre des sites potentiellement contaminés.

Le CASIPO reprend uniquement les informations qui ont été acquises par, ou mises à disposition à l'Administration de l'environnement. Le fait qu'un site n'est pas inscrit dans le cadastre ne constitue pas une garantie que ce site est exempt de toute pollution. En cas de doute ou en cas d'indication(s) d'une pollution, veuillez-vous adresser à un organisme agréé du point de compétence « E5 Études d'impact dans le domaine de la protection du sol; sous-sol et/ou eaux souterraines » dans le domaine de l'environnement humain.

**Pour de plus amples informations, veuillez contacter l'Administration de l'environnement via [caddech@aev.etat.lu](mailto:caddech@aev.etat.lu)**

# Extrait du Cadastre des sites potentiellement pollués

## Parcelle recherchée

Useldange, Useldange(B), 476 / 4298









### Légende:

#### SPC

-  Autre
-  Décharge
-  Remblai
-  Réservoir à Mazout

#### SCA

-  En cours d'assainissement
-  Nécessitant une intervention
-  Restriction
-  Sans restriction
-  site recherche
-  Communes

### Remarque:

La (les) parcelle(s) n'est (ne sont pas) inventoriée(s) dans le cadastre des sites potentiellement contaminés.

Le CASIPO reprend uniquement les informations qui ont été acquises par, ou mises à disposition à l'Administration de l'environnement. Le fait qu'un site n'est pas inscrit dans le cadastre ne constitue pas une garantie que ce site est exempt de toute pollution. En cas de doute ou en cas d'indication(s) d'une pollution, veuillez-vous adresser à un organisme agréé du point de compétence « E5 Études d'impact dans le domaine de la protection du sol; sous-sol et/ou eaux souterraines » dans le domaine de l'environnement humain.

## Extrait du Cadastre des sites potentiellement pollués

Pour de plus amples informations, veuillez contacter l'Administration de l'environnement via [caddech@aev.etat.lu](mailto:caddech@aev.etat.lu)



## Extrait du Cadastre des sites potentiellement pollués

### Parcelle recherchée

Useldange, Useldange(B), 476 / 4297







## Extrait du Cadastre des sites potentiellement pollués



### Légende:

#### SPC

	Autre
	Décharge
	Remblai
	Réservoir à Mazout

#### SCA

	En cours d'assainissement
	Nécessitant une intervention
	Restriction
	Sans restriction

	site recherche
	Communes

### Remarque:

La (les) parcelle(s) n'est (ne sont pas) inventoriée(s) dans le cadastre des sites potentiellement contaminés.

Le CASIPO reprend uniquement les informations qui ont été acquises par, ou mises à disposition à l'Administration de l'environnement. Le fait qu'un site n'est pas inscrit dans le cadastre ne constitue pas une garantie que ce site est exempt de toute pollution. En cas de doute ou en cas d'indication(s) d'une pollution, veuillez-vous adresser à un organisme agréé du point de compétence « E5 Études d'impact dans le domaine de la protection du sol; sous-sol et/ou eaux souterraines » dans le domaine de l'environnement humain.

**Pour de plus amples informations, veuillez contacter l'Administration de l'environnement via [caddech@aev.etat.lu](mailto:caddech@aev.etat.lu)**